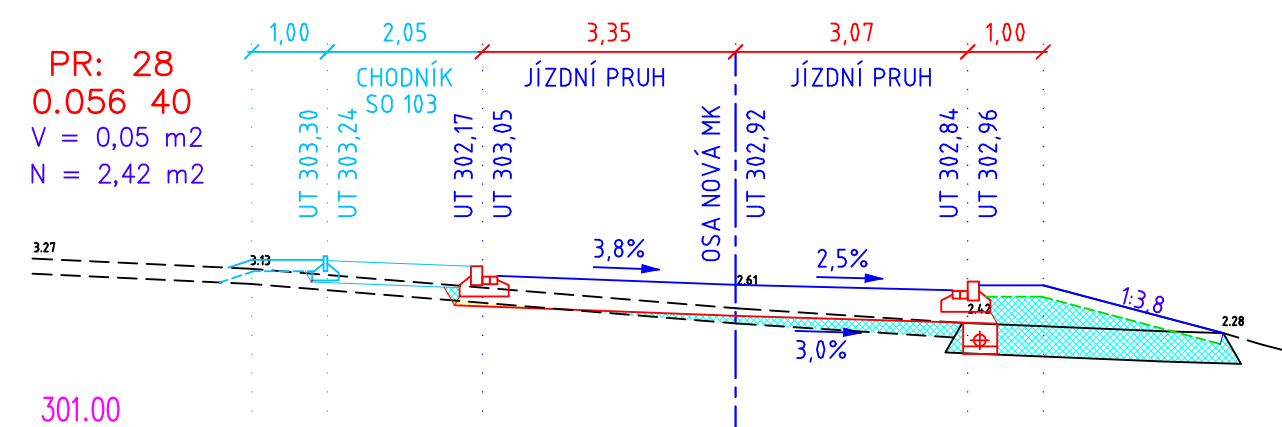
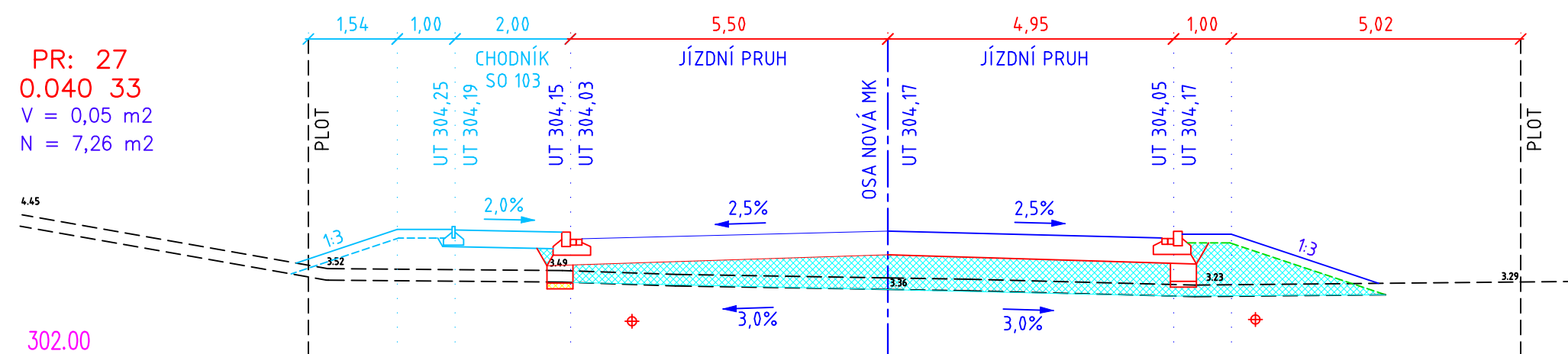
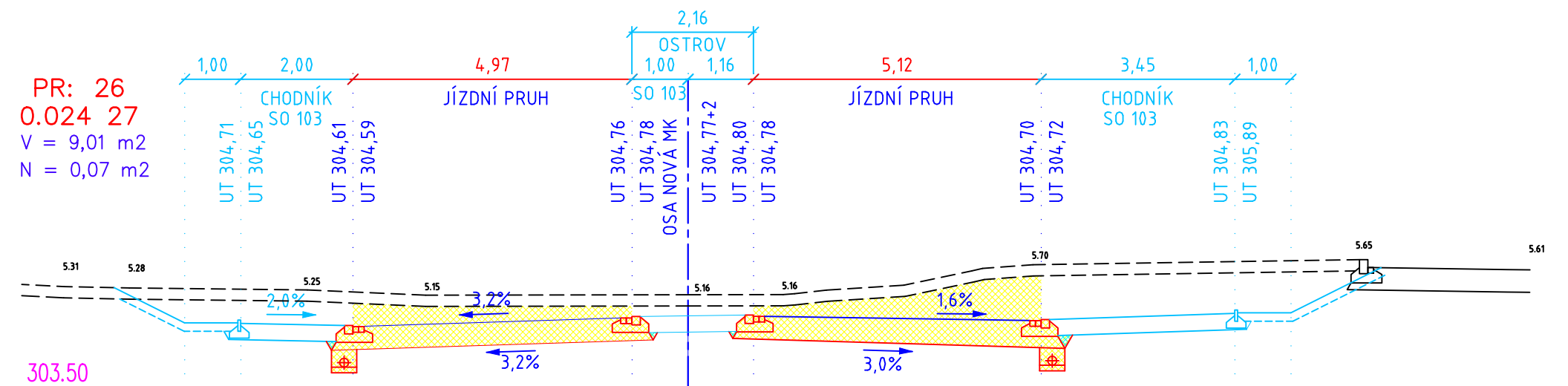
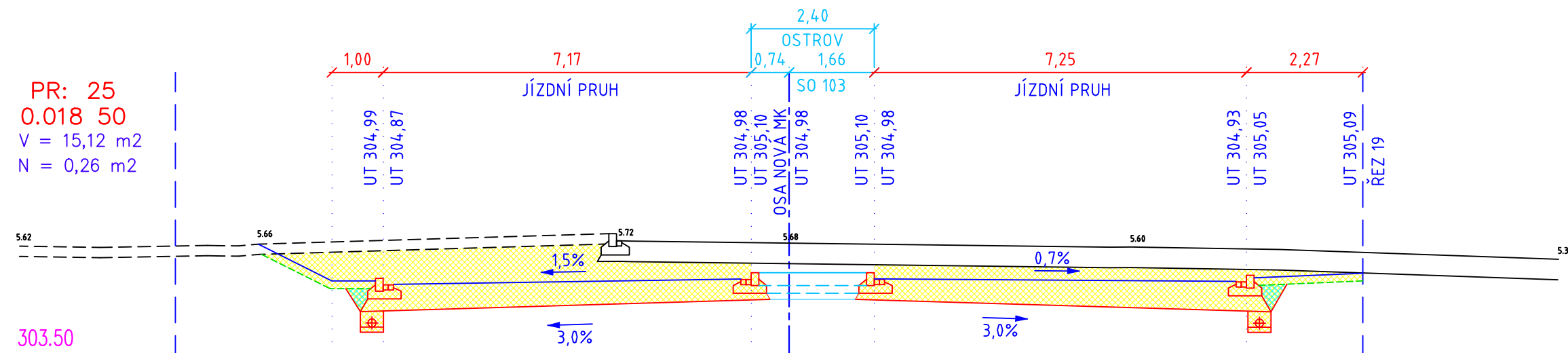


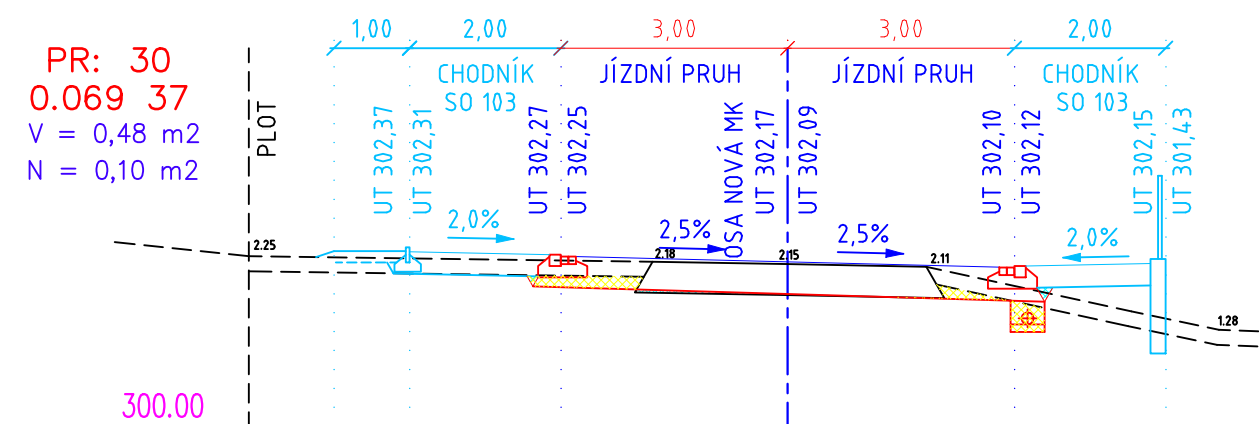
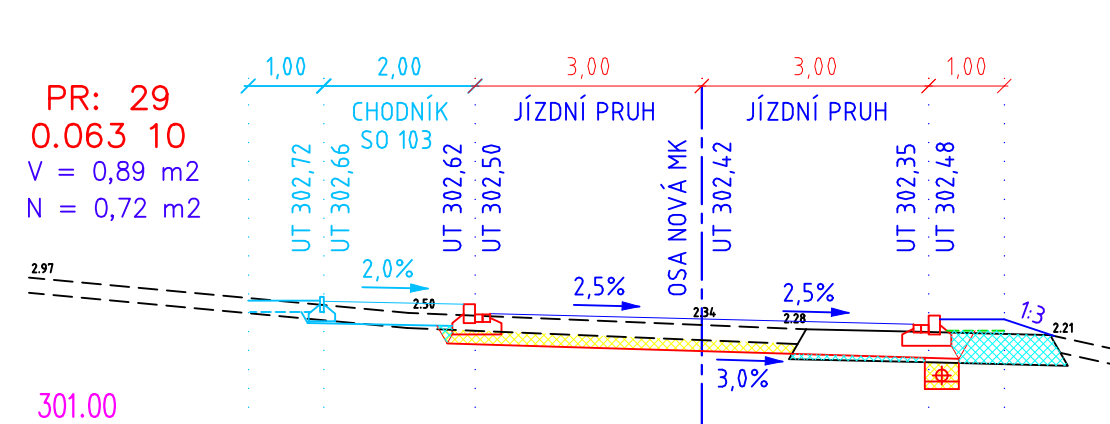


VĚTEV MK-NOVÉ DVORY-PODHŮŘÍ



LEGENDA

	VÝKOP ZEMINY
	ZÁSYP ZEMINOU
====	SKRÝVKA ORNICE TL.200mm



SOUŘADNICOVÝ SYSTÉM: S-JTSK
VÝŠKOVÝ SYSTÉM: B.p.v. (m.n.m.)
KRAJ: MORAVSKOSLEZSKÝ
OBEC/MĚSTO: Frýdek-Místek [598003]
KATASTRÁLNÍ ÚZEMÍ: Frýdek [634956]

INVESTOR:	Statutární město Frýdek - Místek, Radniční 114/8, 738 01 Frýdek - Místek	STUPEŇ:	PARÉ:	PROJEKTANT:
HL. PROJEKTANT:	ING. JAN PAZDZIARA, MÍROVÁ 360/11, 736 01 HAVÍŘOV			
AUT. PROJEKTANT:	ING. MICHAL PAVELKA, SPARTAKOVČŮ 151, 708 00 OSTRAVA-PORUBA			
NÁZEV AKCE:	OKRUŽNÍ KŘÍŽOVATKA NA UL. SLEZSKÁ x HL. TŘÍDA, FRÝDEK-MÍSTEK	Č. ZAKÁZKY:		<div>Via Comperta</div> <div>Karla Hynka Máchy 5203/33 722 00 Ostrava - Třebovice viacomperta@viacomperta.cz IČO: 07755023 DIČ: CZ07755023</div>
		DATUM:		
PŘÍLOHA :	CHARAKTERISTICKÉ PŘÍČNÉ ŘEZY	FORMÁT:	MĚŘÍTKO:	ČÍSLO VÝKRESU:
		630x297	1:100	D.102.1.2.D